


Опит за интерпретиране на скала с вдълбавания като археоастрономическа карта на Северното звездно полукълбо, с представени няколко съзвездия.Идея за опазване на петрографския паметник



Докторант Георги Георгиев, УНИБИТ

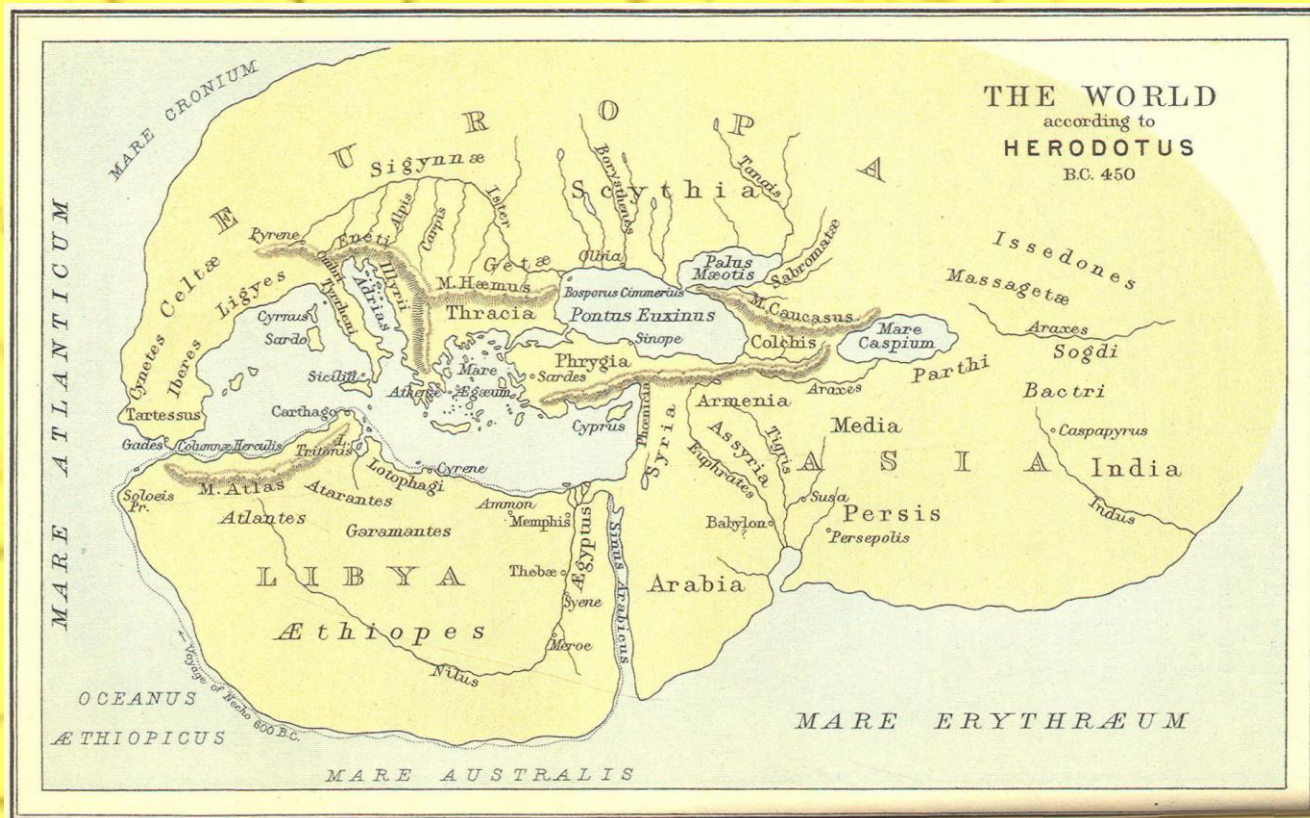
**На Староиндийски аспан означава
едновременно „земя“ и „небе“**



За ползите от познаването на звездното небе



За ползите от познаването на звездното небе – морската навигация и корабоплаването



Светът на Херодот, 450 Пр.Хр.

Морската навигация и корабоплаването



Корабокрушение, 350 Пр.Хр.




Πάνδροσος: Αστερισμός Μεγάλης Άρκτου

Интерпретиране на съзвездие Голяма Мечка
Изследвания на Трендафилос Диамандис

Примери за изображения на съзвездия



Представени съзвездия върху монети, 150 Пр.Хр.



Интерпретиране на съзвездие



Общ план на камъка-скала

ОПАЗВАНЕ НА ПЕТРОГРАФСКИЯ ПАМЕТНИК

- Запознаване и проучване от научните работници – археоастрономи, археолози, историци от териториалното звено
- Получаване на съответната квалификационна оценка
- Получаване на съответният статут на паметник на културата – недвижима културна ценност
- Препоръки за социализация

ОСНОВНА ЛИТЕРАТУРА:

- 1. Паметници на археоастрономията в Елада и Тракия, брошура на музея в Авдира, 2018 г.**
- 2. Дерменджиев, Н. 2007, София, „Методология на археоастрономическите изследвания. Анализ на обекти и находки на територията на България“**
- 3. Дулева, Л. „Ще проговорят ли каменните знаци на Беслет?“ – Земеделско Знаме 26 февруари 1984 г., бр. 50, статия**

**БЛАГОДАРЯ ВИ ЗА
ВНИМАНИЕТО!**

